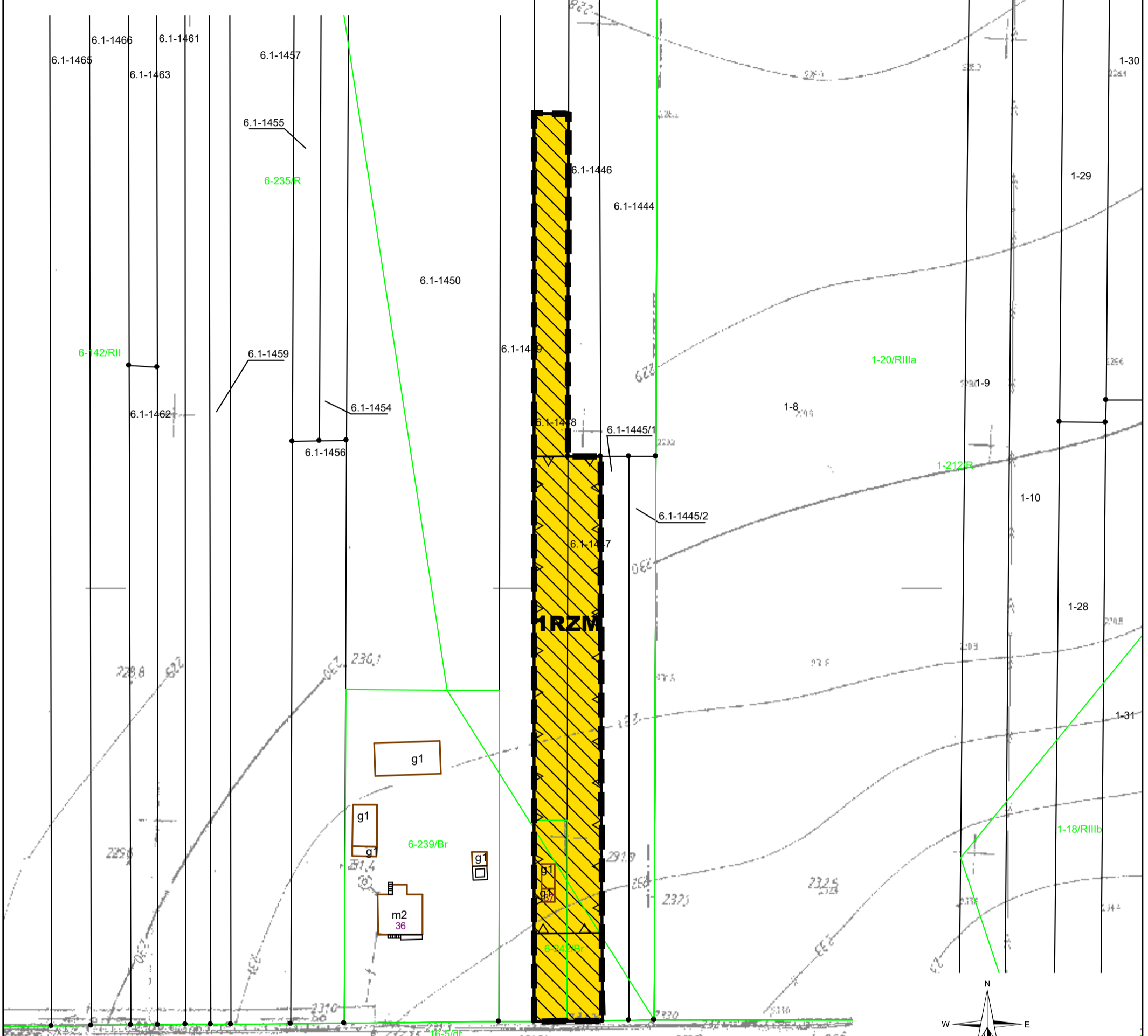






GMINA SUŁÓW  
 MIEJSCOWY PLAN ZAGOSPODAROWANIA PRZESTRZENNEGO  
 DLA FRAGMENTÓW OBRĘBÓW: DESZKOWICE I,  
 KOLONIA KAWĘCZYN, ROŻŁOPY, KULIKÓW, MICHAŁÓW,  
 MICHAŁÓW PGR, SĄSIADKA, SUŁÓW, SUŁÓWEK I TWORYCZÓW

**CZĘŚĆ GRAFICZNA PLANU MIEJSCOWEGO NR 11**  
 OBRĘB MICHAŁÓW



**LEGENDA**

**OZNACZENIA OBOWIĄZUJĄCE**

-  GRANICA OBSZARU OBJĘTEGO MIEJSCOWYM PLANEM ZAGOSPODAROWANIA PRZESTRZENNEGO
-  LINIA ROZGRANICZAJĄCA TERENY O RÓŻNYM PRZEZNACZENIU LUB RÓŻNYCH ZASADACH ZAGOSPODAROWANIA
-  NIEPRZEKRACZALNA LINIA ZABUDOWY
-  STREFA OCHRONY WIDOKOWEJ

**1RZM** SYMBOL TERENU

**PRZEZNACZENIE TERENU**

 **RZM** TEREN ZABUDOWY ZAGRODOWEJ

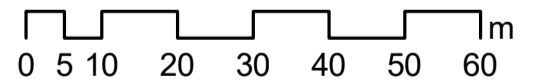
PEŁNE OBJAŚNIENIA OZNACZEŃ GRAFICZNYCH ZAWARTE SĄ W CZĘŚCI TEKSTOWEJ PLANU MIEJSCOWEGO

ŹRÓDŁO POCHODZENIA UŻYTEGO MATERIAŁU PAŃSTWOWEGO ZASOBU GEODEZYJNEGO I KARTOGRAFICZNEGO - STAROSTWO POWIATOWE W ZAMOŚCIU



skala 1: 1000

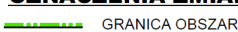
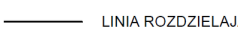

UKŁAD WSPÓRZĘDNYCH PL-2000  
 PAS POŁUDNIKOWY NR 8



**WYRYS ZE STUDIUM UWARUNKOWAŃ I KIERUNKÓW ZAGOSPODAROWANIA PRZESTRZENNEGO GMINY SUŁÓW UCHWAŁA NR XLIV/270/2022 Z DNIA 25 LISTOPADA 2022 r.**



**OZNACZENIA ZMIANY STUDIUM NR 3**

-  GRANICA OBSZARÓW OBJĘTYCH ZMIANĄ STUDIUM
-  LINIA ROZDZIELAJĄCA
-  **RM** TEREN DLA ZABUDOWY ZAGRODOWEJ